

# La CAPITAL



MUNICIPALIDAD  
DE LA PLATA

[www.laplata.gov.ar](http://www.laplata.gov.ar)

PERIÓDICO INFORMATIVO DE LA MUNICIPALIDAD DE LA PLATA

MAYO 2013

## Sistema Municipal de Prevención

Te contamos cómo funciona el nuevo sistema que ya está en marcha en la ciudad



Las nuevas obras hidráulicas en la región

Pág.6

# CUPONES GRATIS Y DESCUENTOS

**República de Los Niños**  
**Vale por 2 entradas**  
 para el sábado

Con entrada gratuita a Belvedere y 30% de descuento

Promoción válida hasta el 15 de junio de 2013

GRATIS



**Dela**  
**25% de descuento**  
 en indumentaria deportiva  
**15% de descuento** en calzado  
 47 N° 827 e/ 11 y 12

DESCUENTO



Promoción válida hasta el 15 de junio de 2013

**El Nene**  
**Martes 10% de descuento** con efectivo y boleto  
 - No acumulable con promociones vigentes

Calle Mitre de 48 a/ 54 e/ 14 y 15 - Buzos - 4400 - Tel: 4711-1111  
 Calle Mitre de 48 a/ 54 e/ 14 y 15 - Buzos - 4400 - Tel: 4711-1111  
 Calle Mitre de 48 a/ 54 e/ 14 y 15 - Buzos - 4400 - Tel: 4711-1111

Promoción válida hasta el 15 de junio de 2013

DESCUENTO



**WOK UP**  
 sushi, platos gourmet y salteados al wok  
**20% de descuento**  
 en cenas de lunes a viernes, a partir de las 20hs.  
 750g y 900g

DESCUENTO




Promoción válida hasta el 15 de junio de 2013

**Tarifa**  
**15% de descuento**  
 en indumentaria deportiva

Galera Aguiar e/ 47 y 48 - Foz de Urdubé

Promoción válida hasta el 15 de junio de 2013

DESCUENTO



**Restaurante Wilkeny**  
 Lunes, miércoles y domingos  
**20% de descuento** en almuerzos y cenas.  
 No acumulable con otras promociones.

DESCUENTO



Promoción válida hasta el 15 de junio de 2013

**Basset Aeróbica**  
**15% de descuento** en indumentaria deportiva  
 No acumulable con otras promociones.

Calle 58 de 11 y 12 - Calle 42 de 8 y 10  
 Cda. Centenario s/n 305


Promoción válida hasta el 15 de junio de 2013

DESCUENTO



**Aloise**  
**15% de descuento** en todos los electrodomésticos.  
 Promoción válida sólo para pagos en efectivo.

DESCUENTO



Promoción válida hasta el 15 de junio de 2013

**Plums**  
**20% de descuento**  
 Promoción válida sólo para retiros en efectivo

Calle 19 y 10 - Avda. 1750 - 584 y Comercio  
 1410 - Calle 11 - 102 Plaza Buzos Local 2

Promoción válida hasta el 15 de junio de 2013

DESCUENTO



**The Way Computación**  
**15% de descuento**  
 en servicios técnicos

DESCUENTO



Promoción válida hasta el 15 de junio de 2013

**Misiva**  
**20% de descuento** en tarjetas personales

Calle 41 N° 961 e/ 8 y 9  
 Calle 11 y 12 - 102


Promoción válida hasta el 15 de junio de 2013

DESCUENTO



**Polibol**  
**10% de descuento** en pizza y pizzería  
 No acumulable para pedidos con precio especial y no acumulable con otras promociones.

DESCUENTO



Promoción válida hasta el 15 de junio de 2013

**Cepas**  
**10% de descuento** en viticultura  
 Promoción válida sólo para pagos en efectivo

1410 - Calle 11 y 12 - 102

Promoción válida hasta el 15 de junio de 2013

DESCUENTO



**Pincha Store**  
**10% de descuento** por compra por medio de pago en indumentaria deportiva y accesorios  
 Sede Social - Club de Gimnasia y Esgrima La Plata

DESCUENTO




Promoción válida hasta el 15 de junio de 2013

**Lobo Shop**  
**10% de descuento** por compra por medio de pago en indumentaria deportiva y accesorios  
 Sede Social - Club de Gimnasia y Esgrima La Plata

1410 - Calle 11 y 12 - 102

Promoción válida hasta el 15 de junio de 2013

DESCUENTO



La Plata, mayo de 2013

## Estimado Vecino:

Me acerco a vos para contarte qué estamos haciendo para poner a la ciudad nuevamente de pie luego del terrible desastre que sufrimos.

He escuchado fuerte y claro el mensaje de la ciudad. Lo **he escuchado con atención y humildad**. Por eso te cuento que estamos en la búsqueda de financiamiento para las obras que necesitamos para la reconstrucción y los fondos que permitan **ayudar directamente a aquellos vecinos que han perdido sus bienes**.

El desastre del 2 de abril tuvo múltiples aspectos y por tanto lo abordamos de igual manera. En cuanto a lo que necesitamos para afrontar esta nueva realidad ya estamos cumpliendo la primera etapa:

- Avanzamos en la readecuación ambiental para recuperar y ampliar la superficie de absorción de agua con la implementación de "cintas verdes" en las veredas del casco y con la construcción de **reservorios** en las afueras.
- Fortalecimos el sistema de alerta temprano que completaremos en días más con la creación de una **Agencia Climatológica** local que nos brinde seguridad y tranquilidad a partir de nuestras propias estaciones de seguimiento meteorológico e hidráulico.
- Reforzamos el sistema de **mantenimiento permanente de desagües pluviales** y los equipos que recorren la ciudad y que pasan a máximo alerta durante los días y noches de lluvia. **Duplicamos las secciones de escurrimiento** en las obras en marcha y lo incluiremos en las nuevas.
- Serán declaradas **zonas de protección ambiental** los márgenes de los arroyos y planicies de inundación. Proyectamos el plan de **reubicación de los asentamientos y vecinos allí instalados** y presentaremos la necesaria **modificación del Código de Ordenamiento Urbano**.
- **Realizamos el monitoreo y la supervisión directa** sobre quienes están encargados por los gobiernos Nacional y Provincial de la **limpieza y dragado de arroyos** y el sistema de drenaje urbano.
- Reformulamos nuestro plan de **contingencia ante las emergencias**.
- Comenzamos la búsqueda de fondos nacionales e internacionales que financien las **grandes obras hidráulicas** que necesita nuestra ciudad.
- Realizamos gestiones ante **organismos internacionales** para obtener los mil millones de pesos que se necesitan para **compensar a quienes perdieron sus bienes**.

Hemos pasado nuestra noche más oscura. **Estamos preparados** y necesito que estés informado. **Tu opinión es decisiva** para afrontar estos meses que vienen. Para que **nadie olvide lo que nos pasó y para que todas las jurisdicciones nos auxilien en esta reconstrucción**.

Te necesito dispuesto a apoyar lo que está bien, a criticar lo que se hace mal, y a ayudarme a hacer lo que no se hizo.

En ese camino estamos, juntos.

*Pablo Bruera*



0800 999 5959




/pbruera



@PabloBruera

# Plan de Readecuación Ambiental

Los 392 milímetros caídos el 2 de abril en nuestra ciudad constituyeron el récord histórico absoluto en los registros meteorológicos del país desde que se realizan estas mediciones. Especialistas aseguran que estas tormentas podrían ser producto de los cambios en el clima, lo que implica la necesidad de readecuar la infraestructura de la ciudad a estos nuevos parámetros.



Los efectos del cambio climático generan la necesidad de readecuar la infraestructura de las ciudades a nuevos parámetros.

Los efectos del cambio climático están teniendo un impacto significativo en el medioambiente, la producción y la salud humana, lo que constituye un desafío para todas las ciudades que deben reestructurarse para estar mejor preparadas ante estos fenómenos climáticos.

Un Plan de readecuación ambiental permitirá adoptar medidas y estrategias para estar prevenidos ante futuras situaciones de riesgo por lluvias intensas. El esquema propone un plan de contingencia para mejorar la respuesta ante el desastre y un plan de readecuación para aumentar la superficie de absorción de la ciudad.

## ALGUNAS DE LAS PROPUESTAS Y MEDIDAS EN LAS QUE SE ESTÁ TRABAJANDO

- Fortalecer el sistema de alerta temprana del municipio con la creación de una Agencia Climatológica local que realice un seguimiento meteorológico e hidráulico.
- Readecuar el sistema hidráulico a los nuevos parámetros (ver nota sobre las obras en estudio).

- Realizar una campaña permanente de educación y concientización sobre buenas prácticas ambientales y reducción del riesgo de desastres.
- Declarar como zonas de protección ambiental los márgenes de los arroyos y las planicies de inundación y generar un plan de reubicación de los asentamientos y viviendas allí instaladas.

## LA PEOR LLUVIA DE LA HISTORIA NACIONAL

Juan Manuel Hörler, presidente del Centro Argentino de Meteorólogos e integrante del Servicio Meteorológico Nacional afirmó, en declaraciones periodísticas, que el registro de lluvia caída el 2 de abril en La Plata (392 milímetros en todo el día y 330 milímetros en menos de 5 horas) constituye un récord absoluto para el país desde que se tiene registro.

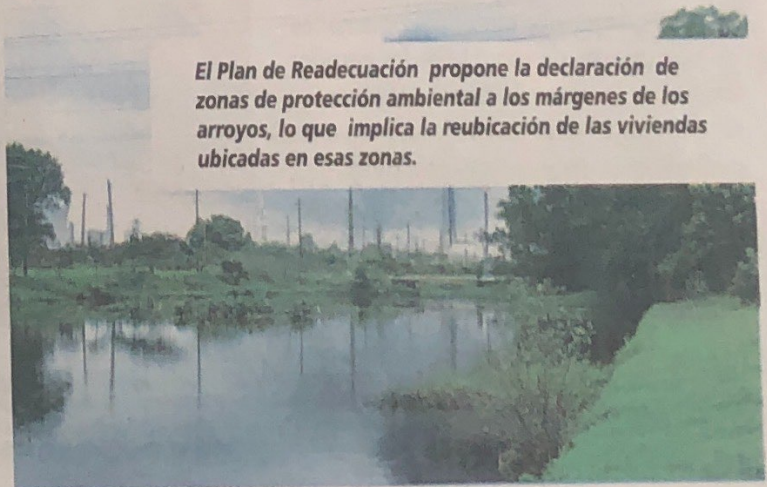
Según la Organización de las Naciones Unidas (ONU), las catástrofes relacionadas con el cambio climático han aumentado, sobre todo, las inundaciones en diversas partes del mundo. La comunidad científica sostiene que es un fenómeno que sigue avanzando y se debate si el hombre es el principal responsable y si las sociedades industrializadas están cambiando los patrones de precipitaciones en el planeta.



*Horas antes de la trágica lluvia del 2 de abril se interrumpió la comunicación entre el radar de Ezeiza y el Servicio Meteorológico Nacional, lo que impidió a ese organismo emitir el alerta correspondiente. Por esta razón, la Municipalidad de La Plata impulsa la creación de una Agencia Climatológica que permita contar con un registro propio de los fenómenos meteorológicos en nuestra región.*



*El Plan de Readecuación propone la declaración de zonas de protección ambiental a los márgenes de los arroyos, lo que implica la reubicación de las viviendas ubicadas en esas zonas.*



LOS ESTUDIOS Y OBRAS NECESARIOS PARA TODA LA REGIÓN

# Nuevas obras hidráulicas

Los 392 milímetros caídos el 2 de abril cambiaron los parámetros de todas las obras hidráulicas a realizarse en el corto, mediano y largo plazo. Ya se está trabajando en la readecuación de todos los sistemas para que nunca más vuelva a ocurrir otra catástrofe como la que vivimos.

Los equipos técnicos de la Municipalidad de La Plata trabajan intensamente junto a las Universidades, los Municipios de la región, el Gobierno Nacional y Provincial y las instituciones platenses convocadas por el Foro para la Reconstrucción, en el estudio y definición de las obras hidráulicas y de *infraestructura necesarias para prevenir catástrofes en casos de lluvias extremas como la que sufrimos el 2 de abril.*

Las obras en ejecución o en estudio implican a los tres niveles del Estado y se desarrollarán en el marco de un nuevo plan integral que incluye tanto la problemática de nuestro partido como la de los partidos vecinos de Berisso y Ensenada. Algunas de estas obras ya se están ejecutando o se podrán concretar a corto plazo; otras requerirán plazos mayores y financiamiento provincial, nacional e incluso de organismos internacionales.



*Desde 2008 en todo el partido de La Plata se instalaron más de 50.000 metros de nuevos caños de desagües pluviales, se realizaron más de 40.000 metros de nuevos zanjeos, se limpiaron más de 650.000 metros de zanjas y zanjones existentes, se construyeron nuevos sumideros y cámaras de inspección. Pero la magnitud de la lluvia del 2 de abril nos obliga a replantear todo el sistema hidráulico de la región.*



Desembocadura del Arroyo del Gato en Ensenada

## Las obras necesarias en toda la región

Mientras se concretan estos proyectos que requieren plazos e inversiones mayores se trabaja en mejoras que se puedan ejecutar en el corto plazo. Algunas de las propuestas son las siguientes:


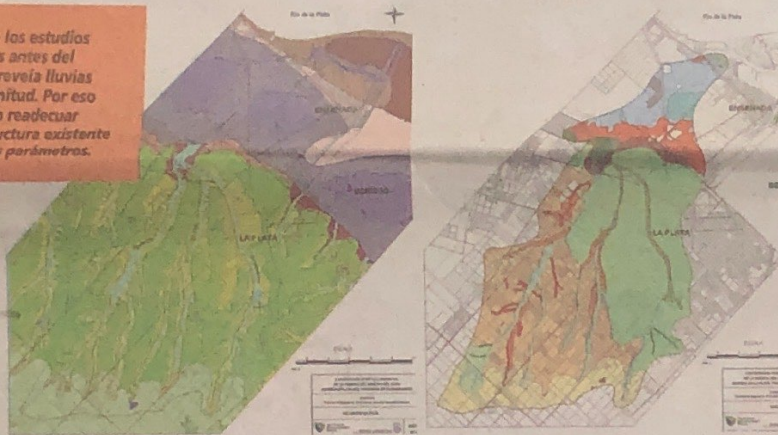
- Reservorios de agua a cielo abierto para reducir el riesgo de desbordes y dar más tiempo al escurrimiento y desagote, evitando que el agua ingrese a las zonas pobladas.
- Se estudian medidas para generar más suelo absorbente en las veredas del casco urbano.
- Se estudia modificar la normativa para que cada edificio que se construya de ahora en más tenga reservorios propios de agua, postergando el ingreso de agua al sistema pluvial.
- Se están ampliando las secciones de cañerías y alcantarillas en las obras en ejecución y en los proyectos de las obras futuras.
- Se construyen nuevos sumideros y bocas de tormenta, y se implementó un sistema para asegurar su permanente funcionalidad.

Las principales obras para asegurarnos que no se vuelvan a repetir catástrofes como la del 2 de abril son aquellas que permitan ampliar la capacidad de los arroyos, para que aún en casos de lluvias extremas los sistemas pluviales no se desborden.

Los principales arroyos que recorren el Partido de La Plata desembocan en el Río de La Plata o en el Río Santiago, en los partidos de Berisso y Ensenada.

Se están completando los estudios para definir qué proyectos deben ejecutarse. El Gobierno Provincial ya anunció medidas para obtener el financiamiento, para comenzar cuanto antes estas obras.

Ninguno de los estudios presentados antes del 2 de abril preveía lluvias de esa magnitud. Por eso es necesario readecuar la infraestructura existente a los nuevos parámetros.



YA ESTÁ EN MARCHA EN LA CIUDAD

# Sistema Municipal de Prevención

20 nuevas patrullas municipales ya recorren toda la ciudad, en un amplio plan de prevención que contempla la incorporación de 80 móviles durante el año. Además, personal capacitado recorrerá a pie centros comerciales, avenidas y plazas.





# CÓMO FUNCIONARÁ EL NUEVO SISTEMA:

- Las patrullas son conducidas por personal municipal.
- Recorren día y noche distintas zonas en contacto directo con el centro de monitoreo municipal y con la central de emergencias 911.
- Los patrullajes en vehículos se reforzarán con agentes que recorrerán a pie avenidas, centros comerciales y plazas, contribuyendo a la prevención y a la recuperación del espacio público.
- Los "caminantes" portarán un botón anti-pánico de manera de generar una rápida intervención policial cuando detecten alguna situación irregular.



Los móviles del Sistema Municipal de Prevención están en permanente contacto con el centro de monitoreo de las cámaras de seguridad. La Municipalidad continuará instalando cámaras tanto en el casco como en las localidades.

PROPUESTAS PARA ADECUAR EL SISTEMA HIDRÁULICO

# Reservorios de agua a cielo abierto

Para contrarrestar o mitigar el efecto provocado por las grandes lluvias cada vez más frecuentes como consecuencia del cambio climático, se estudia la alternativa de disponer en la ciudad de reservorios de agua a cielo abierto para mejorar la capacidad de todo el sistema hidráulico.



El predio ubicado en 135 y 422 de Villa Elisa es una de las antiguas canteras que existen en nuestro partido. Desde el año 2008 funciona como reservorio a cielo abierto, regulando la salida del caudal del Arroyo Azul, que lo atraviesa, previniendo anegamientos en la zona.



En los casos de lluvias intensas la menor tasa de infiltración y la velocidad de escurrimiento superficial provocan picos de crecida que superan la capacidad de escurrimiento de los arroyos y de los conductos pluviales disponibles. Por tal motivo se desbordan y se generan los anegamientos e inundaciones.

Los reservorios, en ese sentido, ayudan para retardar el ingreso del agua a esos conductos y arroyos. Se gana así tiempo muy valioso para que el cauce pueda mantener niveles aceptables y evitar los desbordes.

Los reservorios dispuestos en zonas muchas veces distantes de los barrios más vulnerables, pueden ser clave para que el agua se demore y permita un adecuado escurrimiento.

**CAMPAÑA CONTRA EL FRÍO**  
Ayudemos juntos a las  
personas en situación de calle

Si ves a alguien durmiendo  
a la intemperie avísanos a los  
siguientes teléfonos:

Durante las 24 horas al:  
**(15) 643 - 7934 o al 911**

En el horario de 10 a 20 hs:  
**427- 4601**

Contamos con **refugios y paradores**  
para brindar asistencia y contención.

Más información al  
0800 999 5959  
[www.laplata.gov.ar](http://www.laplata.gov.ar)

SE REFUERZA EL MONITOREO DE LOS SISTEMAS PLUVIALES

# Nuevo sistema de mantenimiento de sumideros

La Municipalidad de La Plata redobló el trabajo de mantenimiento de sumideros, conductos pluviales y bocas de tormentas en toda la ciudad mediante el desarrollo de un mapa georeferencial y un sistema que permitirá monitorear diariamente el estado de cada uno de los desagües.

Si bien la catástrofe del 2 de abril no tuvo relación con deficiencias en el mantenimiento de sumideros, el nuevo sistema servirá para evitar inconvenientes y mejorar el control de la red pluvial.



Las tareas son llevadas adelante por equipos de trabajo que se encuentran verificando todos los sumideros y bocas de tormenta de la ciudad. Cada zona tiene asignada una cuadrilla de 5 operarios y un móvil equipado con herramientas para realizar los trabajos. También la Municipalidad cuenta con un camión desobstructor.

Además se creó un mapa georeferencial que contiene la ubicación e historial de cada sumidero. Esta información se comparte con los vecinos de la cuadra relevada y con los que solicitan el Servicio Municipal 72 hs.


Por otro lado, se sigue trabajando en la ampliación de la capacidad de los sistemas pluviales: se finalizó la obra hidráulica en el nuevo corredor productivo que une City Bell con la Ruta 36 y la nueva obra hidráulica en calle 609 de 7 a Ruta 11. En los próximos días se incorporarán al sistema nuevos sumideros y se ampliarán conductos en las siguientes ubicaciones: 9 entre 34 y 36 - 28 y 67 - 24 y 35 - 5 y 530 - 34 e/ 28 y 23, entre otros.



La Municipalidad cuenta con un camión desobstructor para destapar y limpiar sumideros y bocas de tormenta que succiona o inyecta agua a presión, según el caso específico de la obstrucción.



Continúan las tareas de limpieza, perfilado y desmalezamiento de las zanjas y zanjones que forman parte del sistema pluvial en los distintos barrios.



**Servicio Municipal 72 hs.**  
para solicitar la limpieza y  
desagote de sumideros:  
**0800-999-5959**

De Lunes a Sábados de 8 a 20 hs.

TESTIMONIOS DE LA CATÁSTROFE

# Nuestros vecinos héroes

La catástrofe del 2 y 3 de abril afectó a más de 160.000 vecinos de nuestra ciudad. Su magnitud, la ausencia de un alerta por parte del Servicio Meteorológico Nacional y la necesidad de más de 20 dotaciones de bomberos de atender el incendio desatado en YPF, dificultaron enormemente las tareas de rescate. Pero gracias a la inmensa solidaridad demostrada en esas horas se pudieron salvar muchas vidas: miles de platenses fueron rescatados y asistidos por sus propios vecinos. Les presentamos las historias de algunos de nuestros héroes.

**Ricardo Bossio**




**Gabriel Bossio**



*Ricardo Bossio con su primo Gabriel, una vez que pudieron poner a salvo a sus familiares y con la ayuda de un bote rescataron a muchos de sus vecinos en la zona de 15 y 38.*

**Julio Aramburu**



*Julio Aramburu de Los Hornos ayudó a más de 50 personas a salir de un micro que quedó varado en el barrio San Carlos.*

# héroes

idad. Su magnitud, la ausencia de más de 20 dotaciones de las que se pudieron salvar los vecinos. Les presentamos

Gabriel Bossio

## JAVIER, UN HÉROE QUE DIO SU VIDA POR SALVAR A SU PADRE

Javier Díaz, un querido futbolista padre de dos chicos, que había jugado en las inferiores de Estudiantes y que alternaba su trabajo con su pasión futbolera en el Torneo del Interior, el día de la tormenta salió para socorrer a sus padres, quienes viven a unas pocas cuadras. Tras rescatar a su madre, Javier perdió la vida mientras intentaba regresar para ayudar a su padre. Su padre logró sobrevivir. Gisell, esposa de Javier, confirmó hace unos días que espera otro hijo suyo.

Javier Díaz



La simultaneidad de la catástrofe de YPF sumada a la magnitud del temporal dificultó la llegada de los rescatistas profesionales de Bomberos, Ejército y Prefectura.



## JAVIER, UN HÉROE QUE DIO SU VIDA POR SALVAR A SU PADRE

Javier Díaz, un querido futbolista padre de dos chicos, que había jugado en las inferiores de Estudiantes y que alternaba su trabajo con su pasión futbolera en el Torneo del Interior, el día de la tormenta salió para socorrer a sus padres, quienes viven a unas pocas cuadras. Tras rescatar a su madre, Javier perdió la vida mientras intentaba regresar para ayudar a su padre. Su padre logró sobrevivir. Gisell, esposa de Javier, confirmó hace unos días que espera otro hijo suyo.



Javier Díaz



*La simultaneidad de la catástrofe de YPF sumada a la magnitud del temporal dificultó la llegada de los rescatistas profesionales de Bomberos, Ejército y Prefectura.*



COMIENZAN LAS OBRAS DEL NUEVO CENTRO DE SALUD

# Nuevo Hospital en Los Hornos

Los vecinos de Los Hornos contarán con un nuevo Hospital que se está construyendo en el predio de Av. 66 entre 151 y 153 (Ex Fábrica Ripoll). Esta unidad funcionará como la guardia de un Hospital de alta complejidad, brindando atención y rápida respuesta durante las 24 hs.



*Estará a cargo de profesionales especializados quienes, en caso de ser necesario, realizarán la derivación con turnos hacia otros centros de salud u hospitales. También contará con servicio de terapia intensiva y un helipuerto para traslados a centros de mayor complejidad.*

## Los servicios que tendrá el nuevo hospital:

- Emergencias
- Terapia intensiva
- Nuevas tecnologías para la primer atención de una urgencia
- Urgencias y consultas médicas en consultorios especializados
- Sistema de internación breve (menos de 24 hs.) en terapia intensiva para adultos y en terapia intermedia para adultos y niños
- Atención y/o derivación con turno hacia otro centro de salud u hospital.
- Helipuerto para derivar a un centro de mayor complejidad.
- Sala de radiología digital
- Laboratorio
- Medicación ambulatoria y de internación
- Pediatria.



*100.000 hornenses por un hospital público: un pedido que se hará realidad.*



*Este nuevo Hospital se suma al Parque ya realizado y al Polideportivo que se construirá en poco tiempo. Todas estas obras están orientadas a recuperar el predio de la ex Fábrica Ripoll.*



SALUD

# Contención psicológica para damnificados por el temporal

La Municipalidad de la Plata dispuso un servicio de atención gratuita desde el área de Salud Mental, para atender las demandas y necesidades de los vecinos afectados por el temporal.

Después del temporal se reforzó el servicio de asistencia psicológica y se implementó, a través de la Secretaría de Salud, un protocolo para personas afectadas por la inundación.

Luego de catástrofes como la que sufrimos el 2 de abril, es frecuente que se produzcan angustias, desesperación y una serie de síntomas producto del

estrés. Ante la presencia de llanto; angustia; tristeza; enojo; irritabilidad; reminiscencias de lo vivido; pesadillas o dificultades para dormir se recomienda consultar al servicio de atención psicológica gratuita. La atención se brinda a personas de todas las edades: niños, adolescentes, adultos y adultos mayores.



## CENTROS DE ATENCIÓN:

- Centro Cultural Islas Malvinas (19 y 50)

- Calle **10 N° 876**

Se atiende de **lunes a viernes de 8 a 14 hs.**

Solicitar **turnos** al teléfono **422-7709**.

Para **más información** dirigirse a la

**Subsecretaría de Salud:**

Diag. 73 entre 59 y Pza. Rocha -

Tel. 425-9000.



DESDE EL VIERNES 24 DE MAYO CON ENTRADA LIBRE Y GRATUITA



# Feria del Libro Ciudad de La Plata 2013

## Todo listo para la **Feria del Libro en la ciudad**

La Feria del Libro "Ciudad de La Plata", organizada por la Municipalidad, abrirá sus puertas este viernes 24 en el Centro Cultural Pasaje Dardo Rocha con entrada libre y gratuita. Con más de 100 stands, 90 editoriales y la presencia de numerosos escritores y figuras se espera una masiva concurrencia de público de todas las edades. Se podrá visitar hasta el domingo 2 de Junio.

ESTA GRAN EXPOSICIÓN DIRIGIDA A TODA LA FAMILIA NOS DARÁ LA OPORTUNIDAD DE PARTICIPAR DE DEBATES, DISERTACIONES Y TALLERES CON ESCRITORES Y PERSONALIDADES, ACCEDER A MILES DE TÍTULOS E INCLUSO CONSEGUIR LA DEDICATORIA DEL AUTOR EN ALGUNOS DE NUESTROS LIBROS PREFERIDOS. LA MUESTRA CONTARÁ CON 107 STANDS DE EDITORIALES, BIBLIOTECAS, INSTITUCIONES CULTURALES Y EDUCATIVAS JUNTO A ORGANIZACIONES GUBERNAMENTALES Y NO GUBERNAMENTALES.



MUNICIPALIDAD DE LA PLATA

0800-999-5959

WWW.LAPLATA.GOV.AR

# La CAPITAL



MUNICIPALIDAD  
DE LA PLATA

[www.laplata.gov.ar](http://www.laplata.gov.ar)

PERIÓDICO INFORMATIVO DE LA MUNICIPALIDAD DE LA PLATA

JUNIO 2013



OBRAS,  
MEDIDAS Y ACCIONES

## AVANZAN LAS OBRAS


Una **Agencia Climatológica** para la Ciudad **Pág.8**

# CUPONES GRATIS Y DESCUENTOS

**Teatro "El Bombin"**  
2 x 1 en espectáculos infantiles todos los fines de semana.

Sitio Web: [www.el-bombin.com](http://www.el-bombin.com)  
Calle 31 N° 886 n° 12 y 13

**2X1**



Promoción válida hasta el 30 de junio de 2013

**Republica de Los Niños**  
Vale por 2 entradas para el sábado.

Calle 6 General Belgrano y 580, General

**GRATIS**




Promoción válida hasta el 30 de junio de 2013

**Dielá**  
25% de descuento en indumentaria deportiva.  
15% de descuento en calzado.

47 N° 827 e J 11 y 12

**DESCUENTO**




Promoción válida hasta el 30 de junio de 2013

**TF Training Gimnasio**  
15% de descuento en la cuota mensual.

Musculación - entrenamiento funcional - circuito aeróbico - pilates - mix dance - kids dance - yoga

Calle 34 e 11 y 12 N° 895

**DESCUENTO**




Promoción válida hasta el 30 de junio de 2013

**El Nene**  
Martes 10% de descuento con efectivo y débito. No acumulable con promociones vigentes.

Calle Martín R. 89 n° 145 los Hornos - Tucumán 19 y 157 los Hornos - Avda. Amalberto Pellegrini n° 4022 - 19 de Julio - Almagro - Buenos Aires. Plaza 3440 - Km 32 Plaza Constitución - Ccp 20 - 4302 de Campo Ate - CUB Horde

**DESCUENTO**




Promoción válida hasta el 30 de junio de 2013

**WOK UP**  
sushi, platos gourmet y saiteados al wok.  
20% de descuento en cenas de lunes a viernes, a partir de las 20hs.

Diag. 74 e 73 y 47.

**DESCUENTO**




Promoción válida hasta el 30 de junio de 2013

**Tarifa**  
15% de descuento en indumentaria deportiva.

Galera Art 8 - 8 e 41 y 48, local 14

**DESCUENTO**




Promoción válida hasta el 30 de junio de 2013

**Restaurante Wilkeny**  
Lunes, miércoles y domingos - 20% de descuento en almuerzos y cenas. No acumulable con otras promociones.

Diag. 61 y 50

**DESCUENTO**




Promoción válida hasta el 30 de junio de 2013

**Basset Aeróbica**  
15% de descuento en indumentaria deportiva. No acumulable con otras promociones.

Calle 59 e 11 y 12 - Calle 47 e 9 y 10 - Cno. Caponetto, esq. 100

**DESCUENTO**




Promoción válida hasta el 30 de junio de 2013

**Aloise**  
15% de descuento en todos los electrodomésticos. Promoción válida sólo para pagos en efectivo.

Calle 12 esq. 64 - Calle 7 esq. 54 - Calle 12 e 57 y 58 - City Bell Colónvario al Camión n° 15

**DESCUENTO**




Promoción válida hasta el 30 de junio de 2013

**Plums**  
20% de descuento en todos los helados. Promoción válida sólo para retiros en el local.

Diag. 74 y 10 - Alameda 2900 - 904 y Camino Constitución - Camino N° 327 Patate Bello Local 2

**DESCUENTO**




Promoción válida hasta el 30 de junio de 2013

**The Way Computación**  
15% de descuento en servicio técnico.

Nº 7 esq. 55

**DESCUENTO**




Promoción válida hasta el 30 de junio de 2013

**Misiva**  
20% de descuento en tarjetas personales.

Calle 45 N° 136 Tº B. res. esp. 7 - Diag. 18 esq. 9 N° 806

**DESCUENTO**




Promoción válida hasta el 30 de junio de 2013

**Polibol**  
15% de descuento en bazar y juguetería. No válido para productos con precio especial y no acumulable con otras promociones.

Av. 61 e 2 y 3

**DESCUENTO**




Promoción válida hasta el 30 de junio de 2013

**Cepas**  
10% de descuento en vinoteca. Promoción válida sólo para pagos en efectivo.

Diag. 74 entre 16 y 47

**DESCUENTO**




Promoción válida hasta el 30 de junio de 2013

**Pincha Store**  
10% de descuento por cualquier medio de pago en indumentaria deportiva y merchandising. Sede Social - Club de Estudiantes de La Plata.

Calle 11 e 100 y 113

**DESCUENTO**




Promoción válida hasta el 30 de junio de 2013

**Lobo Shop**  
10% de descuento por cualquier medio de pago en indumentaria deportiva y merchandising. Sede Social - Club de Gimnasia y Esgrima La Plata.

Calle 11 e 100 y 113

**DESCUENTO**



Promoción válida hasta el 30 de junio de 2013



OBRAS, MEDIDAS Y ACCIONES



Se avanzó en la constitución de un cuerpo de rescatistas, integrado por muchos de los voluntarios que ayudaron a salvar vidas durante la catástrofe. Es muy destacable la participación de familiares de las víctimas del 2 de Abril que transformaron el dolor en compromiso.

UN ÁREA MUNICIPAL AL SERVICIO DE LOS VECINOS

# Presentamos la Secretaría de Prevención y Atención del Riesgo

Esta Secretaría trabajará en la protección de todos los ciudadanos ante cualquier situación que implique amenaza, vulnerabilidad o riesgo, y frente a fenómenos naturales o provocados por el hombre. Coordinará las acciones con todos los organismos estatales y no estatales involucrados en la materia. Además capacitará a rescatistas y vecinos.



Además se creará un Centro de Capacitación y Difusión orientada a informar cuáles son las medidas que se deben tomar en caso de que se presente una emergencia. Las capacitaciones se llevarán a cabo en instituciones educativas y espacios públicos.

La Secretaría de Prevención y Atención del Riesgo creará, a corto plazo, un Centro Operativo Científico – Técnico que coordinará acciones con todos los organismos nacionales y provinciales preparados para actuar en caso de una emergencia: Bomberos, Prefectura, Gendarmería, Cruz Roja y Defensa Civil, entre otros. También se encargará de gestionar las acciones correspondientes luego de la situación de emergencia.



OBRAS, MEDIDAS Y ACCIONES

La Campaña Mundial para la Reducción de Desastres 2010-2015 una iniciativa de las Naciones Unidas dedicada al asesoramiento y monitoreo de ciudades con el fin de que las tareas desarrolladas para la reducción de riesgos, la resiliencia a los desastres y al cambio climático formen parte del diseño y estrategias urbanas como una prioridad fundamental para su desarrollo.

# La Plata ingresa al plan mundial contra desastres de la ONU

Tras la catástrofe del 2 de abril, la **Municipalidad de La Plata** ingresó en un plan mundial que incluye asesoramiento y monitoreo de la **Organización de las Naciones Unidas (ONU)** para reducir riesgos ante situaciones de desastres.

La decisión de formar parte de este espacio se había adoptado a mediados de abril y las gestiones concluyeron en el último tiempo con la comunicación oficial del ingreso al programa, mediante la entrega del certificado de "compromiso con la resiliencia frente a los desastres", que fue suscripto por el intendente, Pablo Bruera; y la representante especial del secretariado general de la ONU, Margarita Wahlström.



El ingreso a la Campaña Mundial para la Reducción de Desastres 2010-2015 implica que la ciudad de La Plata está accediendo a una forma de acompañamiento en la realización de las metas que se ha fijado después del desastre del 2 de abril.



OBRAS, MEDIDAS Y ACCIONES





SISTEMA DE MONITOREO PARA PROGRAMAR Y DEFINIR LAS OPERACIONES DE MANTENIMIENTO

# Un robot para inspeccionar los conductos pluviales

Con su implementación se podrán efectuar estudios preliminares para verificar el estado de las tuberías dañadas, identificando con precisión las condiciones generales de los conductos, los puntos dañados, la naturaleza del daño, sus conexiones y toda la información útil para actuar rápidamente y reparar la situación en caso de ser necesario.

El robot contiene un sistema de video e iluminación permanente con el que realiza inspecciones televisivas computarizadas, permitiendo grabar los tramos recorridos y mantener los conductos en su capacidad plena.



Filmación en el conducto pluvial de calle 59.



El robot permite ver el estado de las tuberías para acelerar y optimizar la tarea de inspección y mejorar el escurrimiento de las aguas en los principales conductos pluviales de la Ciudad.

## OBRAS, MEDIDAS Y ACCIONES



Las tareas se realizan sobre las alcantarillas que cruzan el arroyo. Los puentes están conformados por pared, loza y tabique, dispuestos en una U invertida. Tendrán carpeta asfáltica (vehicular) y de cada lado una vereda de un metro, con un pasamanos para facilitar el cruce peatonal.

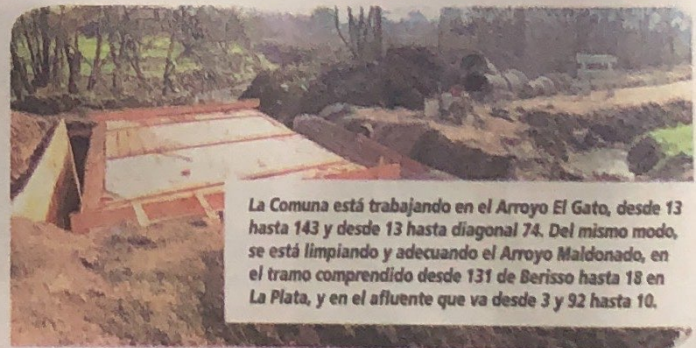
## AVANZAN LAS OBRAS HIDRÁULICAS

# 7 puentes nuevos sobre el Arroyo Pérez

Comenzaron los trabajos en puentes y alcantarillas de los afluentes del Arroyo Pérez. El objetivo es finalizar todos los trabajos (7 puentes) en el término de los próximos 90 días.

Ya se empezaron a construir 7 puentes del plan de obras hidráulicas previstas para el próximo semestre, todos ellos sobre el 1º y 2º afluente del Arroyo Pérez. Servirán para mejorar la circulación hídrica de 7 importantes cruces situados en las localidades de Los Hornos, San Carlos y Lisandro Olmos.

Los trabajos de adecuación de puentes en afluentes del arroyo Pérez arrancaron en los cruces de las calles 159 entre 49 y 50 (San Carlos); 145 entre 49 y 50, barrio El Retiro (Olmos); y 152 y 54 (dos puentes) doble cruce (Los Hornos). En junio se iniciarán trabajos de otros tres puentes a situarse en las calles 50 entre 161 y 162 (Olmos); 147 entre 50 y 52 (San Carlos) y 146 y 50 (San Carlos).



La Comuna está trabajando en el Arroyo El Gato, desde 13 hasta 143 y desde 13 hasta diagonal 74. Del mismo modo, se está limpiando y adecuando el Arroyo Maldonado, en el tramo comprendido desde 131 de Berisso hasta 18 en La Plata, y en el afluente que va desde 3 y 92 hasta 10.

OBRAS, MEDIDAS Y ACCIONES

# Avances en las obras

## NUEVO CORREDOR PRODUCTIVO EN CALLE 467 (EX CALLE 11) DE CITY BELL

Está finalizando la construcción de **5 kilómetros de asfalto y obra hidráulica** en la calle 467 (ex 11) que une City Bell con la Ruta Provincial 36 constituyendo un importante vía para la producción Fruti Hortícola. La obra se realizó respetando los requerimientos de uso por parte del tránsito pesado y se realizaron las obras hidráulicas de acuerdo con los nuevos parámetros.



## REPAVIMENTACIÓN, ENSANCHE Y OBRA HIDRÁULICA DE LA CALLE 609, ENTRE 7 Y RUTA 11.

Se realizaron trabajos de repavimentación, ensanche y obra hidráulica de la calle 609, que conecta el barrio Aeropuerto con la Ruta 11. Con una **inversión de 3.881.830 pesos**, la **Municipalidad intervino un tramo de 2.860 metros, que comprende 28 cuadras**. También se realizaron tareas de limpieza y perfilado de zanjas, incluyendo las de las calles perpendiculares. Estas obras permitieron duplicar la sección de escurrimiento. La obra también incluyó la recolocación de los conductos para el correcto drenaje de agua de lluvia de acuerdo con los nuevos parámetros ambientales.

## ADECUACIÓN Y LIMPIEZA DEL ARROYO DEL GATO

Se intensificaron, de manera conjunta con la Provincia, las tareas de **limpieza de arroyos** para mantener su capacidad de conducción. Con los fondos solicitados en el pedido de financiamiento, la Provincia prevé realizar las **obras estructurales** necesarias en las cuencas del arroyo del Gato y el Maldonado.



## ASFALTO Y OBRA HIDRÁULICA EN EL PELIGRO

Se realizaron 24 cuadras de carpeta asfáltica y obra hidráulica con una **inversión de \$3.821.014**. Los trabajos que forman parte del plan de **mejora de accesos** incluye la calle 218 de El Peligro, que permite acceder desde allí a la Autovía 2.

- 423 de colectora a 224 - 224 de 420 a 423 - 420 de 218 a 224
- 218 e/ 420 y Diag. 208 - Diag. 208 e/ Diag. 410 y Diag. 412
- 218 e/Diag. 208 y Diag. 410 - Diag. 410 e/218 y Diag. 208.
- 424 e/ Ruta 2 a 224 - 224 e/ 424 y 423 - Diag. 210 e/412 a 409.

## ASFALTO, ENSANCHE Y ENTUBAMIENTO DE ZANJA EN TOLOSA

Se realizaron trabajos de reasfaltado en calle 16 entre 524 y 527, ensanche y entubamiento de zanja en calle 16 de 526 a 521, cordón Cuneta y sumidero y nueva iluminación en calle 16 de 521 a 537.






OBRAS, MEDIDAS Y ACCIONES

LA ÚLTIMA TECNOLOGÍA PARA PREVER FENÓMENOS CLIMÁTICOS

# Una Agencia Climatológica para la Ciudad

La Municipalidad de La Plata creó un área de información hidrometeorológica que empleará estaciones de avanzada, con capacidad para tomar mediciones útiles en la previsión y evaluación de catástrofes climáticas, así como también monitorear el caudal de los principales arroyos de la región.



En un plazo de 150 días, la ciudad de La Plata contará con una agencia de información meteorológica, hidrológica y ambiental propia equipada con instrumental que brindará información confiable para la toma de decisiones.

Con la información que darán estos dispositivos, se podrá evaluar en forma precisa y actualizada la evolución de fenómenos climáticos que afecten a nuestra ciudad, una información clave que nos faltó cuando se avecinaba la catástrofe del 2 de abril. Esto nos permitirá definir con celeridad qué tipo

de acción hay que desarrollar y la eventual convocatoria a otros estamentos del Estado.

Se incorporarán cinco estaciones meteorológicas automáticas de uso profesional, con los más altos estándares internacionales de precisión y en línea con las recomendaciones de la Organización Meteorológica Mundial. A esta red se le sumará otra de al menos cuatro estaciones hidrológicas de nivel para el monitoreo en tiempo real de los arroyos más importantes de la cuenca hídrica regional.



El Ing. **Mauricio Saldívar**, a cargo del proyecto, cuenta con una extensa trayectoria operativa en el Servicio Meteorológico Nacional como Jefe de Sensores Remotos (Radares y Satélite) y Jefe del Centro Regional de Instrumental. También asesora diferentes países y es especialista en Medio ambiente y en gestión de riesgo.

## COLABORACIÓN CON LA UNIVERSIDAD NACIONAL DE LA PLATA

La Municipalidad de la Plata trabaja en un programa de colaboración mutua con el Departamento de Sismología e Información Meteorológica de la Facultad de Ciencias Astronómicas y Geofísicas de la Universidad Nacional de La Plata. El trabajo conjunto permitirá lograr que el equipamiento y la estructura que adopte la ciudad pueda complementarse con la tarea del equipo de investigadores del Departamento, que además fue el único que detectó la magnitud del temporal que generó la catástrofe del 2 de abril.



### Diez veces más preciso

Un rango distintivo de la alta tecnología empleada en estas estaciones meteorológicas es que el sensor de precipitaciones está basado en un radar doppler de 24 GHz que detecta la velocidad de caída de las gotas. La cantidad y la intensidad de la precipitación se calculan mediante la correlación entre el tamaño y la velocidad de las gotas, lo que le otorga una resolución 10 veces mayor a un sistema convencional permitiendo también discriminar el tipo de precipitación.

La información que ofrezcan estos instrumentos podrá ser empleada por los organismos dedicados a la prevención y actuación en situaciones de emergencia. También está previsto el acceso libre, mediante la tecnología de la telefonía celular.

OBRAS, MEDIDAS Y ACCIONES



*Se está trabajando en el Arroyo del Gato y el Maldonado y en todo el sistema de escurrimiento posibilitando una mejor reconducción del agua. Con el ensanchamiento de los arroyos se contempla la relocalización de más de 600 familias.*

EL INTENDENTE PABLO BRUERA SOLICITÓ CELERIDAD PARA TRATAR EL PEDIDO DE FINANCIAMIENTO

## 2 mil millones para obras estructurales

La Municipalidad de La Plata instó a la legislatura Provincial a dar tratamiento con carácter de urgente al pedido de endeudamiento por 2 mil millones de pesos que realizó el Poder Ejecutivo Provincial para avanzar en la realización de las obras estructurales de ampliación del cauce de los principales arroyos de la región.

Como se sabe, las principales obras para asegurarnos que no se vuelvan a repetir catástrofes como la del 2 de abril son aquellas que permitan ampliar la capacidad de los arroyos, para que aún en casos de lluvias extremas los sistemas pluviales no se desborden

Estas obras requieren mayor financiamiento y plazos más largos que algunas de las obras que ya está en ejecución, por eso es muy importante avanzar en el tratamiento del pedido de endeudamiento, para comenzar de inmediato con estos trabajos.

SE REDOBLAN LOS ESFUERZOS

# Servicios Municipales activos

La Municipalidad de La Plata fortaleció, a partir de la catástrofe del 2 de abril, las políticas claves de su gestión orientadas a los vecinos y a la pronta recuperación de la ciudad. Repasamos alguna de ellas.



## SERVICIO MUNICIPAL 72 HS.

Se originó con el objeto de agilizar la resolución de situaciones reportadas por los vecinos a la línea telefónica gratuita del Sistema Único de Atención Vecinal de la Municipalidad de La Plata. Cumplió un rol muy importante durante los días posteriores a la catástrofe

Al recibir la llamada, los operadores toman el reclamo, se asigna un número de gestión que servirá para monitorear el estado del pedido, y en 72 horas como máximo, el problema estará resuelto.

El servicio se encarga de la recolección de residuos no habituales –escombros, ramas, electrodomésticos –; reparación de luminarias rotas

o fuera de funcionamiento; erradicación de basurales; reposición de árboles en cuadrantes o casuelas donde antes haya habido una especie; corte de pasto en la vía pública, retiro de animales en la vía pública.

En un año y medio el sistema recibió más de 150.000 llamados con un alto grado de resolución de los pedidos en el tiempo establecido, y, actualmente, continúa resolviendo, de manera rápida y eficiente, situaciones puntuales que los vecinos identifican en su barrio.

**0800 - 999 - 559 de Lunes a Sábado, incluyendo feriados, de 8 a 20hs.**



## BOLSA VERDE

El Plan de Separación y Clasificación de Residuos Secos se inició en 2008 y ya cuenta con un alto grado de adhesión entre los platenses. Los objetivos de esta política son reducir la cantidad de residuos que van al relleno sanitario, conservar recursos naturales, renovables y no renovables y generar un cambio cultural en relación al tratamiento de los residuos domiciliarios. Actualmente, se continúa extendiendo el área de cobertura del servicio a los distintos barrios de la ciudad.

**El servicio de recolección de residuos secos funciona de lunes a viernes a partir de las 8.00hs.**



## ALUMBRADO PÚBLICO

Desde el 2010, año en que el Municipio se hizo cargo del mantenimiento y ampliación del alumbrado público, se llevan instalados más de 10000 luminarias y más de 6000 globos de iluminación peatonal en toda la ciudad. La iluminación peatonal instalada tanto en el casco urbano como en los accesos y centros comerciales de las localidades mejora la seguridad, alumbrando de manera directa las veredas de la ciudad y como beneficio adicional esta nueva iluminación permite ampliar la cobertura de las cámaras de monitoreo urbano.



## MUNICIPALIDAD MÓVIL

Durante las primeras semanas posteriores a la catástrofe, todos los sábados, las distintas áreas municipales instalan sus oficinas en la plaza de un barrio platense permitiendo a cientos de vecinos acceder a decenas de servicios con mayor comodidad. Así el Estado Municipal se acerca a quienes más lo necesitan. El programa se realiza en 40 barrios y la intervención tiene como punto de partida un relevamiento sobre aspectos del desarrollo humano y de la infraestructura, así como también de necesidades con respecto a servicios de salud, educación y empleo.

Durante las primeras semanas posteriores de la catástrofe del 2 de abril, la municipalidad móvil aumentó la frecuencia y comenzó a realizarse a diario en los barrios más afectados de la ciudad para poder responder a las demandas y necesidad de los vecinos de cada lugar.



## SALUD

Desde la Secretaria de Salud de la Municipalidad de La Plata se profundizaron los operativos de salud que incluyeron controles médicos, campaña de vacunación antigripal gratuita, antitetánica y doble adultos en todos los Centros de Salud de la Comuna. Además, se completó el calendario de vacunación de los niños. Estos operativos permitieron que, aun con la catástrofe que sufrimos, no se hayan presentado contagios masivos ni epidemias.



## LA CIUDAD SUMÓ CÁMARAS DE SEGURIDAD

Con estos equipos, la Municipalidad de la Plata refuerza la política de prevención del delito en la ciudad. La red de conectividad se extiende hacia los barrios como parte de un plan integral en política de seguridad y prevención. Su función es detectar situaciones sospechosas o peligrosas en lugares públicos, asistir a peatones y automovilistas involucrados en accidentes viales e interactuar con los organismos policiales y/o municipales para cooperar en la prevención.



## ZOONOSIS

Desde la Dirección de Zoonosis municipal se reforzaron los controles sanitarios y de mascotas a través de los operativos de vacunación contra la rabia y leptospirosis que lograron prevenir la propagación de enfermedades en las zonas afectadas por la inundación. Además, se realizaron trabajos de desratización y fumigación contra los mosquitos en la zona. Actualmente se encuentran vigentes las campañas de vacunación antirrábica gratuita y esterilización de mascotas.



## OPERATIVOS DNI

Se continúan realizando en todos los barrios los operativos del nuevo DNI. En estos operativos, los vecinos pueden gestionar en el día su DNI y pasaporte. Durante las primeras semanas posteriores al 2 de abril, se instalaron dos camiones fábrica que permitieron tramitar de manera gratuita y obtener en el día el DNI a aquellos vecinos que perdieron su documentación.



El personal a cargo de los móviles se capacita para evaluar distintas situaciones en función del riesgo que representen y dar prioridad a los casos más graves y/o urgentes.

SISTEMA MUNICIPAL DE PREVENCIÓN

# Cómo trabajan nuestras patrullas

Los móviles del Sistema Municipal de Prevención permiten detectar distintas situaciones de riesgo o irregulares en las calles, barrios y espacios públicos de nuestra ciudad, complementando al Monitoreo de las Cámaras de Seguridad, y permitiendo una mayor presencia del Estado en la vía pública.

El personal a cargo de la patrullas, ante la detección de un hecho, informa, de inmediato por radio a la base para que de intervención al área correspondiente. En la base, de modo permanente, se ingresan los incidentes en el mapa georeferencial "CENTIT Patrullas", que muestra en tiempo real todo lo que está sucediendo en la vía pública.

Los patrullantes tienen una actitud de atención al entorno. Su intervención

está orientada a disminuir el grado de conflicto y prevenir situaciones de violencia o de riesgo. Están a disposición de todos los vecinos.

En los casos en que sea necesario, se da intervención a los organismos correspondientes: Control Urbano, Policía, Espacios Verdes, Dirección General de Tránsito, Servicio Único de Atención al Vecino, etc.



MUNICIPALIDAD DE LA PLATA

0800 999 5959

WWW.LAPLATA.GOV.AR



El personal del Sistema Municipal de Prevención en ningún caso confeccionará infracciones. Su función se focaliza en asistir, controlar y prevenir cualquier tipo de irregularidad.

## LAS ACTIVIDADES QUE DESARROLLAN LOS PATRULLANTES:

La principal actividad es la realización de recorridos preventivos permanentes y regulares en corredores estratégicos: avenidas, diagonales, espacios verdes, áreas comerciales (reforzando en la hora del cierre), entrada y salida de establecimientos educativos, etc

Se presta especial atención a las actitudes sospechosas, de merodeo, como así también al consumo de alcohol o drogas por parte de menores, casos de niños perdidos, conflictos entre vecinos o automovilistas que

puedan derivar en situaciones de violencia, etc.

Los recorridos permiten detectar además distintas situaciones que afectan a los vecinos o perjudican la vida en comunidad: extracción de árboles sin permiso, basurales, rotura de juegos infantiles, veredas intransitables, baldíos y obras sin cerco, ocupación indebida de las veredas por parte de comerciantes, usurpación del espacio público, etc.





# OBRAS, MEDIDAS Y ACCIONES

## Para un nuevo modelo de ciudad



OBRAS  
HIDRÁULICAS  
ESTRUCTURALES

Se gestionó, junto a la Provincia, un crédito por 2.000 millones de pesos para el ensanchamiento de los principales arroyos y la construcción de nuevos conductos.



NUEVO SISTEMA  
DE RECOLECCIÓN  
DE RESIDUOS

El servicio diario de recolección de residuos aumentó el área de cobertura en 3019 cuadras, y el sistema de barrido se incrementó un 50% en toda la ciudad.



ADECUACIÓN  
Y LIMPIEZA  
DE ARROYOS

Fueron adjudicadas obras por 43 millones de pesos para la readecuación y limpieza de los arroyos y sus afluentes principales. Esas obras ya están en marcha.



OBRAS VIALES  
E HIDRÁULICAS

Los trabajos de asfalto realizados y proyectados, tienen su correspondiente red hidráulica que puede aumentar hasta en un 50% la capacidad de escurrimiento.



SISTEMA DE  
RESERVIOS  
Y PUENTES

Se desarrolla un sistema para aliviar el cauce de los arroyos y conductos. Cuando hay picos de crecida, estos reservorios retardan el agua para evitar desbordes en su escurrimiento.



NUEVOS  
PARÁMETROS  
AMBIENTALES

Se trabaja junto a profesionales para readecuar la ciudad a la nueva realidad climática, y en la creación de una agencia meteorológica propia con estaciones en diferentes zonas.

[www.laplata.gov.ar](http://www.laplata.gov.ar)  
0-800-999-5959

MUNICIPALIDAD DE LA PLATA

